

PREFEITURA MUNICIPAL DE CAMPOS NOVOS PAULISTA
Rua: Edgard Bonini (Dengo), 492 CEP: 19960-000

CNPJ n. ° 46.787.644/0001-72

Tel: (0xx14) 3476-1144 / FAX (0xx14) 3476-1137

E-mail: pmcampospta@terra.com.br

000046

LEI.....555/2012

“ESTABELECE A LINHA DIVISÓRIADO PERIMETRO URBANO DA SEDE DO MUNICÍPIO DE CAMPOS NOVOS PAULISTA.”

A Prefeita Municipal da Estância Climática de Campos Novos Paulista, no uso de suas atribuições legais, faz saber que a Câmara Municipal aprovou e ela sanciona e promulga a seguinte Lei:

Art. 1º O território municipal é dividido em Zonas Urbanas e Zonas Rurais, para fins urbanísticos e tributários.

§ 1º. As Zonas Urbanas no Município de Campos Novos Paulista para efeito desta Lei, são as seguintes:

I – Sede.

§ 2º. A Zona Rural é constituída pelo restante do território do Município.


Art. 2º A representação cartográfica e o memorial descritivo dos Perímetros das Zonas Urbanas constam dos seguintes anexos, parte integrante da presente Lei:


I - Anexo I: Memorial descritivo e Mapa do Perímetro Urbano da Sede de Campos Novos Paulista;

Art. 3º Esta Lei entrará em vigor na data de sua publicação, revogadas as disposições em contrário, em especial as Lei 16/78 de 4 de dezembro de 1978 e demais dispositivos anteriores a esta Lei voltados à definição do perímetro urbano.

Campos Novos Paulista, 13 de setembro de 2012.


CARMEN APARECIDA GIOVANI RUIZ
PREFEITA MUNICIPAL


Maurício de Góes
Controlador Interno
RG 10.134.998 - SSP/SP



PREFEITURA MUNICIPAL DE CAMPOS NOVOS PAULISTA
Rua: Edgard Bonini (Dengo), 492 CEP: 19960-000

CNPJ n. ° 46.787.644/0001-72
Tel: (0xx14) 3476-1144 / FAX (0xx14) 3476-1137
E-mail: pmcampospta@terra.com.br

000047

Anexo I

Proprietário: Prefeitura Municipal de Campos Novos Paulista

Propriedade: Cidade – Perímetro Urbano

Local: Campos Novos Paulista


Comarca: Palmital UF: SP

Perímetro: 7.575,60 m

Área: 327,7215 ha

DESCRIÇÃO

Inicia-se a descrição deste perímetro no vértice **P-01**, de coordenadas **N 7.500.907,08m** e **E 601.776,32m**; Cerca; deste, segue confrontando com Fausto Gabrielle Mareschialo - Fazenda Itália, com os seguintes azimutes e distâncias: **114°15'56"** e **149,70 m** até o vértice **P-02**, de coordenadas **N 7.500.845,56m** e **E 601.912,79m**; Estrada; deste, segue confrontando com Estrada Municipal CNP_157 (Fanchona), com os seguintes azimutes e distâncias: **114°15'05"** e **15,51 m** até o vértice **P-03**, de coordenadas **N 7.500.839,19m** e **E 601.926,93m**; Cerca; deste, segue confrontando com Mario José Pinto Pereira - Chácara São Pedro, com os seguintes azimutes e distâncias: **119°37'00"** e **328,72 m** até o vértice **P-04**, de coordenadas **N 7.500.676,74m** e **E 602.212,70m**; Rio; deste, segue confrontando com Rio Novo, com os seguintes azimutes e distâncias: **48°33'19"** e **22,92 m** até o vértice **P-05**, de coordenadas **N 7.500.691,91m** e **E 602.229,88m**; **9°07'22"** e **94,29 m** até o vértice **P-06**, de coordenadas **N 7.500.785,01m** e **E 602.244,83m**; Córrego; deste, segue confrontando com Córrego, com os seguintes azimutes e distâncias: **53°39'39"** e **47,29 m** até o vértice **P-07**, de coordenadas **N 7.500.813,03m** e **E 602.282,92m**; **48°04'17"** e **21,12 m** até o vértice **P-08**, de coordenadas **N 7.500.827,14m** e **E 602.298,63m**; **83°55'46"** e **57,02 m** até o vértice **P-09**, de coordenadas **N 7.500.833,17m** e **E 602.355,33m**; **97°06'33"** e **53,73 m** até o vértice **P-10**, de coordenadas **N 7.500.826,52m** e **E 602.408,65m**; **93°06'42"** e **35,00 m** até o vértice **P-11**, de coordenadas **N 7.500.824,62m** e **E 602.443,60m**; **98°35'56"** e **94,37 m** até o vértice **P-12**, de coordenadas **N 7.500.810,51m** e **E 602.536,91m**; **95°24'31"** e **16,23 m** até o vértice **P-13**, de coordenadas **N 7.500.808,98m** e **E 602.553,07m**; **129°02'47"** e **130,28 m** até o vértice **P-14**, de coordenadas **N 7.500.726,91m** e **E 602.654,25m**; **128°47'43"** e **50,83 m** até o vértice **P-15**, de coordenadas **N 7.500.695,06m** e **E 602.693,87m**; Estrada; deste, segue confrontando com Estrada Municipal CNP_010 (Ocauçú), com os seguintes azimutes e distâncias: **128°46'58"** e **10,19 m** até o vértice **P-16**, de coordenadas **N 7.500.688,68m** e **E 602.701,81m**; Córrego; deste, segue confrontando com Córrego, com os seguintes azimutes e distâncias: **128°47'33"** e **56,63 m** até o vértice **P-17**, de coordenadas **N 7.500.653,20m** e **E 602.745,95m**; **134°06'20"** e **112,79 m** até o vértice **P-18**, de coordenadas **N 7.500.574,70m** e **E 602.826,94m**; **114°49'18"** e **37,78 m** até o vértice **P-19**, de coordenadas **N 7.500.558,84m** e **E 602.861,23m**; **118°48'16"** e **74,05 m** até o vértice **P-20**, de coordenadas **N 7.500.523,16m** e **E 602.926,12m**; **110°45'39"** e **91,72 m** até o vértice **P-21**, de coordenadas **N 7.500.490,65m** e **E**



PREFEITURA MUNICIPAL DE CAMPOS NOVOS PAULISTA
Rua: Edgard Bonini (Dengo), 492 CEP: 19960-000


CNPJ n.º 46.787.644/0001-72

Tel: (0xx14) 3476-1144 / FAX (0xx14) 3476-1137

E-mail: pmcampospta@terra.com.br

000048

603.011,88m; 154°04'13" e 28,63 m até o vértice **P-22**, de coordenadas N 7.500.464,90m e E
603.024,40m; 117°01'33" e 101,76 m até o vértice **P-23**, de coordenadas N 7.500.418,66m e E
603.115,05m; 105°18'56" e 49,97 m até o vértice **P-24**, de coordenadas N 7.500.405,46m e E
603.163,25m; 147°04'07" e 30,17 m até o vértice **P-25**, de coordenadas N 7.500.380,14m e E
603.179,65m; 114°28'21" e 96,03 m até o vértice **P-26**, de coordenadas N 7.500.340,36m e E
603.267,05m; 117°15'48" e 73,02 m até o vértice **P-27**, de coordenadas N 7.500.306,91m e E
603.331,96m; 105°54'14" e 70,25 m até o vértice **P-28**, de coordenadas N 7.500.287,66m e E
603.399,52m; 89°42'10" e 17,35 m até o vértice **P-29**, de coordenadas N 7.500.287,75m e E
603.416,87m; 130°13'11" e 16,12 m até o vértice **P-30**, de coordenadas N 7.500.277,34m e E
603.429,18m; 101°56'46" e 33,38 m até o vértice **P-31**, de coordenadas N 7.500.270,43m e E
603.461,84m; 102°25'45" e 61,05 m até o vértice **P-32**, de coordenadas N 7.500.257,29m e E
603.521,46m; 145°01'10" e 36,94 m até o vértice **P-33**, de coordenadas N 7.500.227,02m e E
603.542,64m; 102°10'55" e 61,99 m até o vértice **P-34**, de coordenadas N 7.500.213,94m e E
603.603,23m; 121°34'49" e 68,86 m até o vértice **P-35**, de coordenadas N 7.500.177,88m e E
603.661,89m; 157°19'08" e 15,12 m até o vértice **P-36**, de coordenadas N 7.500.163,93m e E
603.667,72m; 186°24'31" e 14,78 m até o vértice **P-37**, de coordenadas N 7.500.149,24m e E
603.666,07m; 124°30'24" e 15,38 m até o vértice **P-38**, de coordenadas N 7.500.140,53m e E
603.678,74m; Estrada; deste, segue confrontando com Estrada Municipal CNP_361 (Capão Seco), com os seguintes azimutes e distâncias: 128°37'48" e 15,04 m até o vértice **P-39**, de coordenadas N 7.500.131,14m e E 603.690,49m; Córrego; deste, segue confrontando com Córrego, com os seguintes azimutes e distâncias: 134°13'59" e 31,16 m até o vértice **P-40**, de coordenadas N 7.500.109,40m e E 603.712,82m; 151°31'28" e 46,81 m até o vértice **P-41**, de coordenadas N 7.500.068,25m e E 603.735,14m; 155°45'47" e 11,45 m até o vértice **P-42**, de coordenadas N 7.500.057,81m e E 603.739,84m; Cerca imaginária; deste, segue confrontando com Lindolfo Manoel da Silva - Chácara Barraca, com os seguintes azimutes e distâncias: 203°29'46" e 9,36 m até o vértice **P-43**, de coordenadas N 7.500.049,23m e E 603.736,11m; 203°32'35" e 94,76 m até o vértice **P-44**, de coordenadas N 7.499.962,36m e E 603.698,26m; Cerca imaginária; deste, segue confrontando com José Octaviano da Oliveira Bonini - Chácara Santa Lúcia, com os seguintes azimutes e distâncias: 203°32'38" e 142,22 m até o vértice **P-45**, de coordenadas N 7.499.831,98m e E 603.641,45m; Cerca imaginária; deste, segue confrontando com Sebastião Garcia da Costa - Chácara Santa Branca, com os seguintes azimutes e distâncias: 203°32'29" e 122,68 m até o vértice **P-46**, de coordenadas N 7.499.719,51m e E 603.592,45m; Cerca imaginária; deste, segue confrontando com José Octaviano da Oliveira Bonini - Chácara Santa Lúcia, com os seguintes azimutes e distâncias: 203°32'18" e 60,47 m até o vértice **P-47**, de coordenadas N 7.499.664,07m e E 603.568,30m; 203°32'42" e 99,91 m até o vértice **P-48**, de coordenadas N 7.499.572,48m e E 603.528,39m; Cerca imaginária; deste, segue confrontando com Antonio Brito - Chácara Bela Vista, com os seguintes azimutes e distâncias: 203°32'26" e 268,00 m até o vértice **P-49**, de coordenadas N 7.499.326,78m e E 603.421,35m; (Estrada; deste, segue confrontando com Rodovia Bruno Giovanetti (Acesso - BR153), com os seguintes azimutes e distâncias: 203°33'01" e 38,94 m até o vértice **P-50**, de coordenadas N 7.499.291,08m e E 603.405,79m; Cerca Imaginária; deste, segue confrontando com Clovis Maria Joaquim de Oliveira - Chácara São José, com os seguintes azimutes e distâncias: 203°32'25" e 64,07 m até o vértice **P-51**, de coordenadas N 7.499.232,34m e E 603.380,20m; Cerca Imaginária; deste, segue confrontando com Rafael Fadel - Fazenda 12 de Outubro, com os seguintes azimutes e distâncias: 203°32'29" e 478,16 m até o vértice **P-52**, de coordenadas N 7.498.793,98m e E 603.189,22m; Cerca; deste, segue confrontando com Rafael Fadel - Fazenda 12 de Outubro, com os seguintes azimutes e distâncias:



PREFEITURA MUNICIPAL DE CAMPOS NOVOS PAULISTA
Rua: Edgard Bonini (Dengo), 492 CEP: 19960-000


CNPJ n.º 46.787.644/0001-72

Tel: (0xx14) 3476-1144 / FAX (0xx14) 3476-1137

E-mail: pmcampospta@terra.com.br

000049

265°26'43" e 131,47 m até o vértice **P-53**, de coordenadas **N 7.498.783,54m** e **E 603.058,17m**; Estrada; deste, segue confrontando com Estrada Municipal CNP_020 (Ibirarema), com os seguintes azimutes e distâncias: 265°27'07" e 15,01 m até o vértice **P-54**, de coordenadas **N 7.498.782,35m** e **E 603.043,21m**; Cerca; deste, segue confrontando com Wagner Luis Pereira Souto - Agropecuária WM, com os seguintes azimutes e distâncias: 265°26'38" e 528,74 m até o vértice **P-55**, de coordenadas **N 7.498.740,35m** e **E 602.516,14m**; Estrada; deste, segue confrontando com Estrada Municipal CNP (Capão Grande), com os seguintes azimutes e distâncias: 265°25'34" e 11,79 m até o vértice **P-56**, de coordenadas **N 7.498.739,41m** e **E 602.504,39m**; Cerca; deste, segue confrontando com Wagner Luis Pereira Souto - Agropecuária WM, com os seguintes azimutes e distâncias: 288°49'49" e 853,28 m até o vértice **P-57**, de coordenadas **N 7.499.014,82m** e **E 601.696,78m**; Rio; deste, segue confrontando com Rio Novo, com os seguintes azimutes e distâncias: 35°37'31" e 59,38 m até o vértice **P-58**, de coordenadas **N 7.499.063,09m** e **E 601.731,37m**; 346°40'17" e 47,72 m até o vértice **P-59**, de coordenadas **N 7.499.109,52m** e **E 601.720,37m**; 14°05'36" e 133,67 m até o vértice **P-60**, de coordenadas **N 7.499.239,17m** e **E 601.752,92m**; 350°22'47" e 97,84 m até o vértice **P-61**, de coordenadas **N 7.499.335,63m** e **E 601.736,57m**; 263°14'18" e 64,55 m até o vértice **P-62**, de coordenadas **N 7.499.328,03m** e **E 601.672,47m**; 327°13'04" e 19,78 m até o vértice **P-63**, de coordenadas **N 7.499.344,66m** e **E 601.661,76m**; 332°11'42" e 62,62 m até o vértice **P-64**, de coordenadas **N 7.499.400,05m** e **E 601.632,55m**; 20°36'31" e 338,57 m até o vértice **P-65**, de coordenadas **N 7.499.716,95m** e **E 601.751,72m**; Cerca; deste, segue confrontando com Marcelo Aníbal Fiorentino - Sítio Rio Novo, com os seguintes azimutes e distâncias: 293°02'36" e 220,60 m até o vértice **P-66**, de coordenadas **N 7.499.803,30m** e **E 601.548,72m**; Estrada; deste, segue confrontando com Estrada Municipal CNP_030 (Palmital/Platina), com os seguintes azimutes e distâncias: 293°03'10" e 14,97 m até o vértice **P-67**, de coordenadas **N 7.499.809,16m** e **E 601.534,95m**; 17°38'47" e 178,76 m até o vértice **P-68**, de coordenadas **N 7.499.979,51m** e **E 601.589,14m**; 16°31'54" e 274,02 m até o vértice **P-69**, de coordenadas **N 7.500.242,20m** e **E 601.667,11m**; 23°14'39" e 19,76 m até o vértice **P-70**, de coordenadas **N 7.500.260,36m** e **E 601.674,91m**; 34°16'28" e 19,04 m até o vértice **P-71**, de coordenadas **N 7.500.276,09m** e **E 601.685,63m**; 44°34'11" e 19,78 m até o vértice **P-72**, de coordenadas **N 7.500.290,18m** e **E 601.699,51m**; 49°08'35" e 29,17 m até o vértice **P-73**, de coordenadas **N 7.500.309,26m** e **E 601.721,57m**; 50°18'02" e 56,64 m até o vértice **P-74**, de coordenadas **N 7.500.345,44m** e **E 601.765,15m**; Estrada; deste, segue confrontando com Estrada Municipal CNP_030 (Palmital/Platina) e Estrada Municipal CNP_050 (Echaporã), com os seguintes azimutes e distâncias: 56°39'43" e 19,41 m até o vértice **P-75**, de coordenadas **N 7.500.356,11m** e **E 601.781,37m**; 68°31'34" e 11,69 m até o vértice **P-76**, de coordenadas **N 7.500.360,39m** e **E 601.792,25m**; Cerca Imaginária; deste, segue confrontando com Valmir Gonçalves de Carvalho - Chácara Paiol, com os seguintes azimutes e distâncias: 349°07'45" e 370,58 m até o vértice **P-77**, de coordenadas **N 7.500.724,32m** e **E 601.722,36m**; Cerca Imaginária; deste, segue confrontando com Fausto Gabrielle Mareschialo - Fazenda Itália, com os seguintes azimutes e distâncias: 349°07'55" e 71,71 m até o vértice **P-78**, de coordenadas **N 7.500.794,74m** e **E 601.708,84m**; Cerca; deste, segue confrontando com Fausto Gabrielle Mareschialo - Fazenda Itália, com os seguintes azimutes e distâncias: 30°59'32" e 131,05 m até o vértice **P-01**, ponto inicial da descrição deste perímetro. Todas as coordenadas aqui descritas estão georreferenciadas ao Sistema Geodésico Brasileiro, a partir , de coordenadas **N 7.499.717,818 m** e **E 603.251,3510 m**, e encontram-se representadas no Sistema U T M, referenciadas ao **Meridiano Central nº 51°00'**, fuso -22, tendo como datum o SIRGAS2000. Todos os azimutes e distâncias, área e perímetro foram calculados no plano de projeção U T M.



PREFEITURA MUNICIPAL DE CAMPOS NOVOS PAULISTA
Rua: Edgard Bonini (Dengo), 492 CEP: 19960-000

CNPJ n.º 46.787.644/0001-72

Tel: (0xx14) 3476-1144 / FAX (0xx14) 3476-1137

E-mail: pmcampospta@terra.com.br

000050

Observações:

A planta anexa é parte integrante deste memorial descritivo.

CARMEN APARECIDA GIOVANI RUIZ
PREFEITA MUNICIPAL