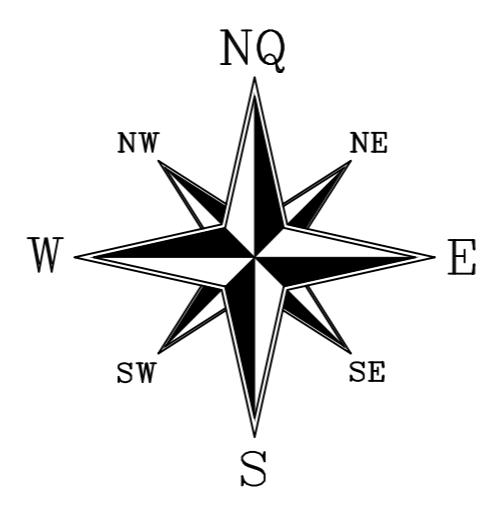
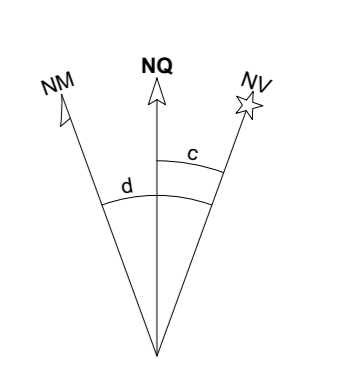


PLANTA BAIXA - TÉCNICA E LAYOUT
ESC. 1:250



Orientação

Convergência e declinação do ponto:
 Elipsóide: SIRGAS2000
 Latitude $\phi = 22^{\circ}54'39.9804''$ S
 Longitude $\lambda = 50^{\circ}00'56.857288''$ W
 Data: 16/05/2019



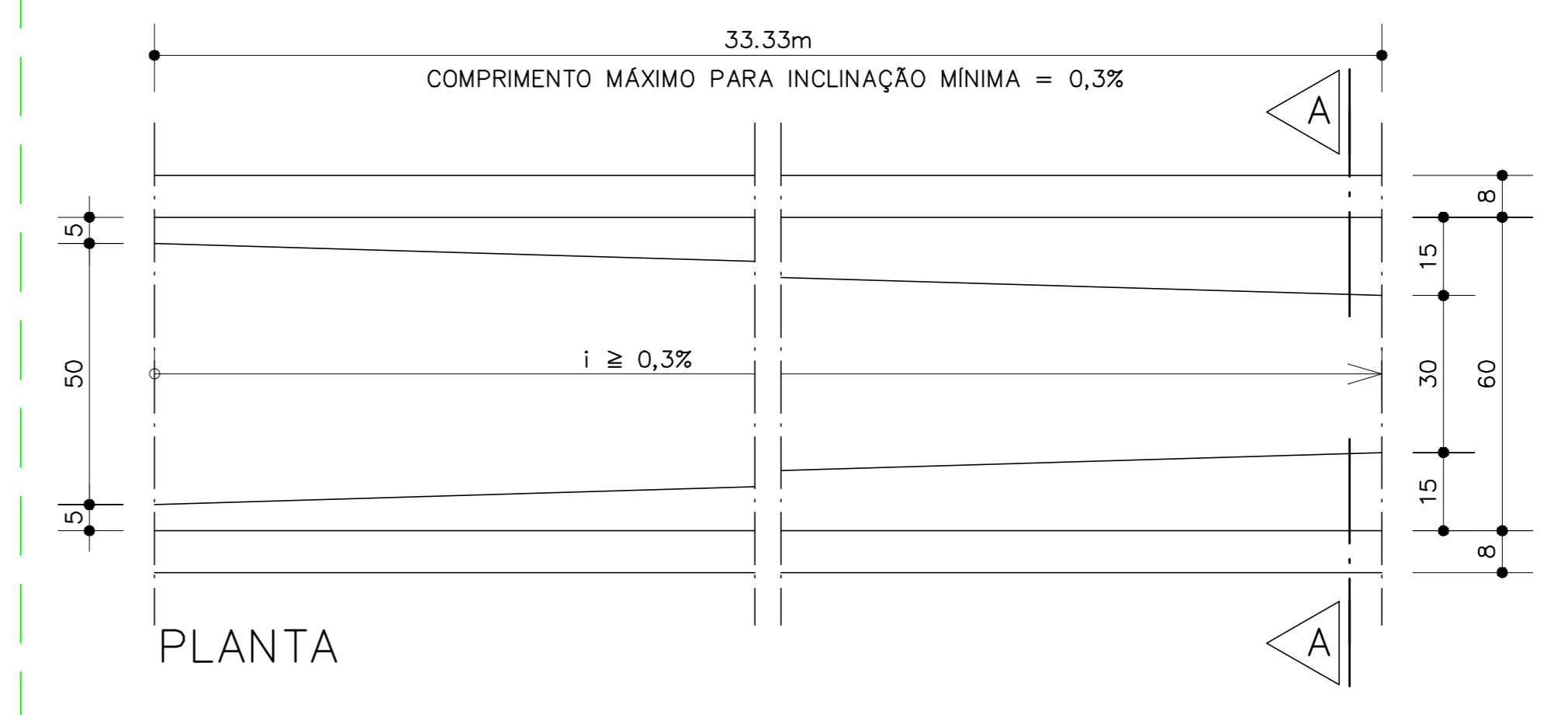
c = Convergência meridiana: $-00^{\circ}22'41.640328''$
 d = Declinação magnética: $-20^{\circ}02'34.546207''$
 sd = Variação anual da declinação magnética: $-00^{\circ}08'33.882634''$

Sistema de Coordenadas
 Coordenadas Planas Sistema U T M

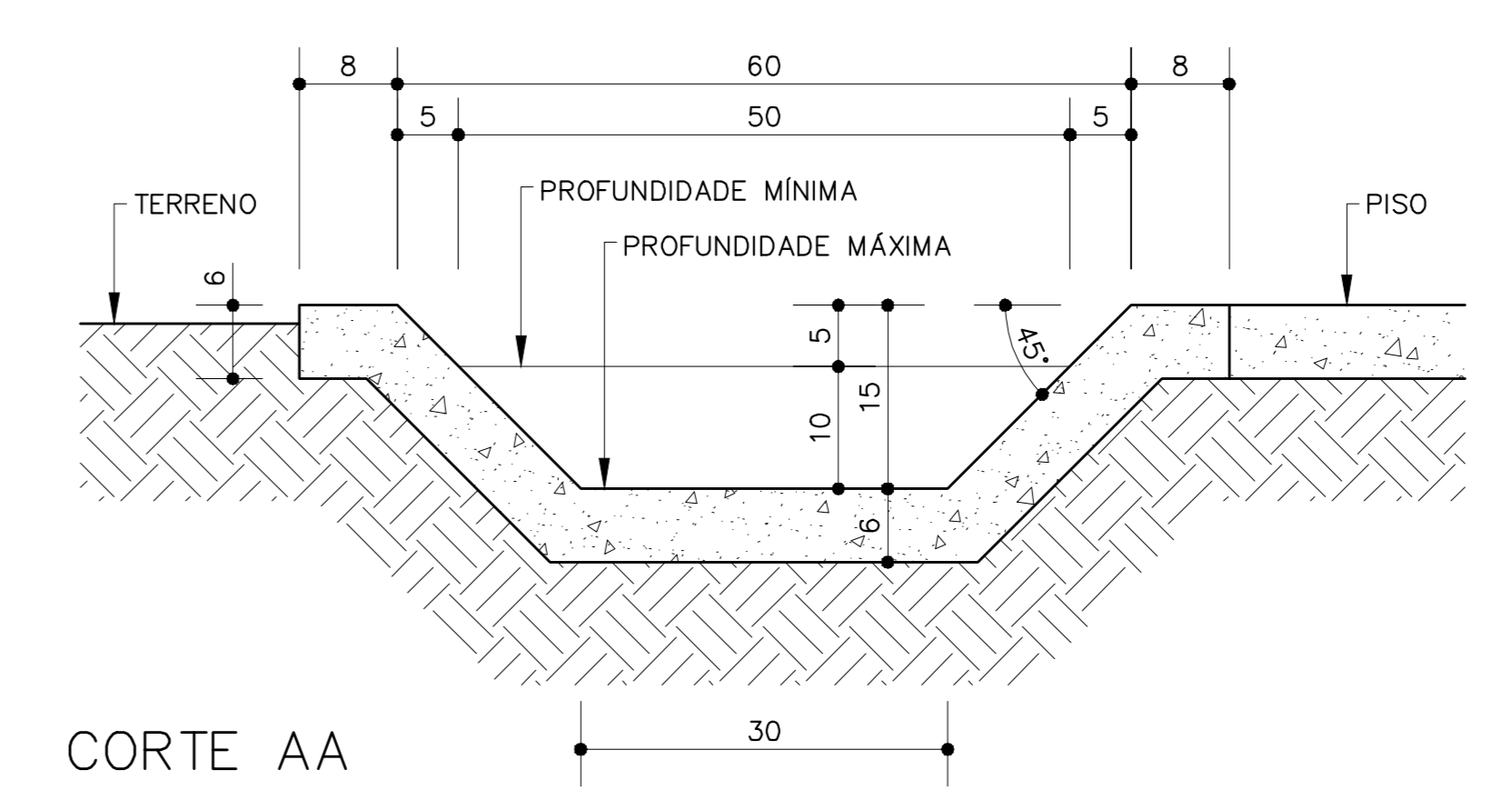
Origem das coordenadas:
 Elipsóide: SIRGAS2000
 N Equador acrescido de 10.000.000 m
 E MC 51^o acrescido de 500.000 m
 Coordenadas Geodésicas do ponto:
 Latitude $\phi = 22^{\circ}54'39.9804''$ S
 Longitude $\lambda = 50^{\circ}00'56.857288''$ W
 Coeficiente de Escala: K = 0.999726432

DETALHE DA CANALETA DE DRENAGEM NO PÉ DOS TALUDES

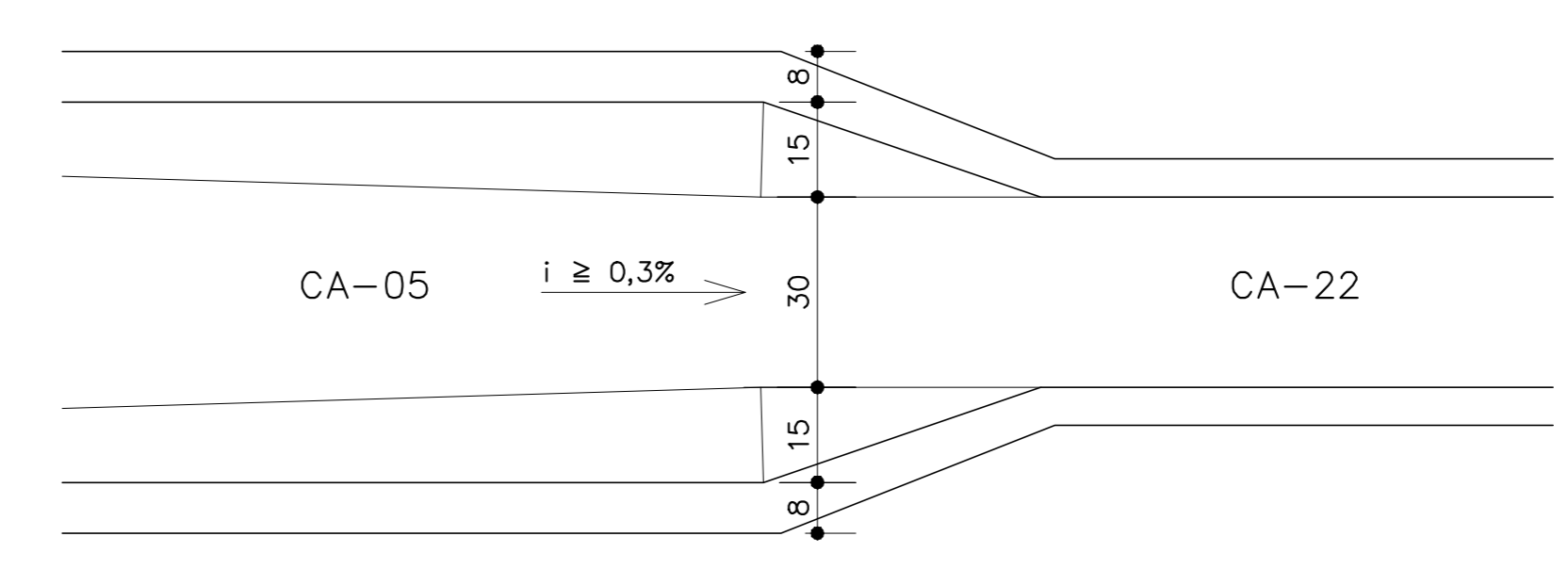
CA-05 (L = 60 cm)



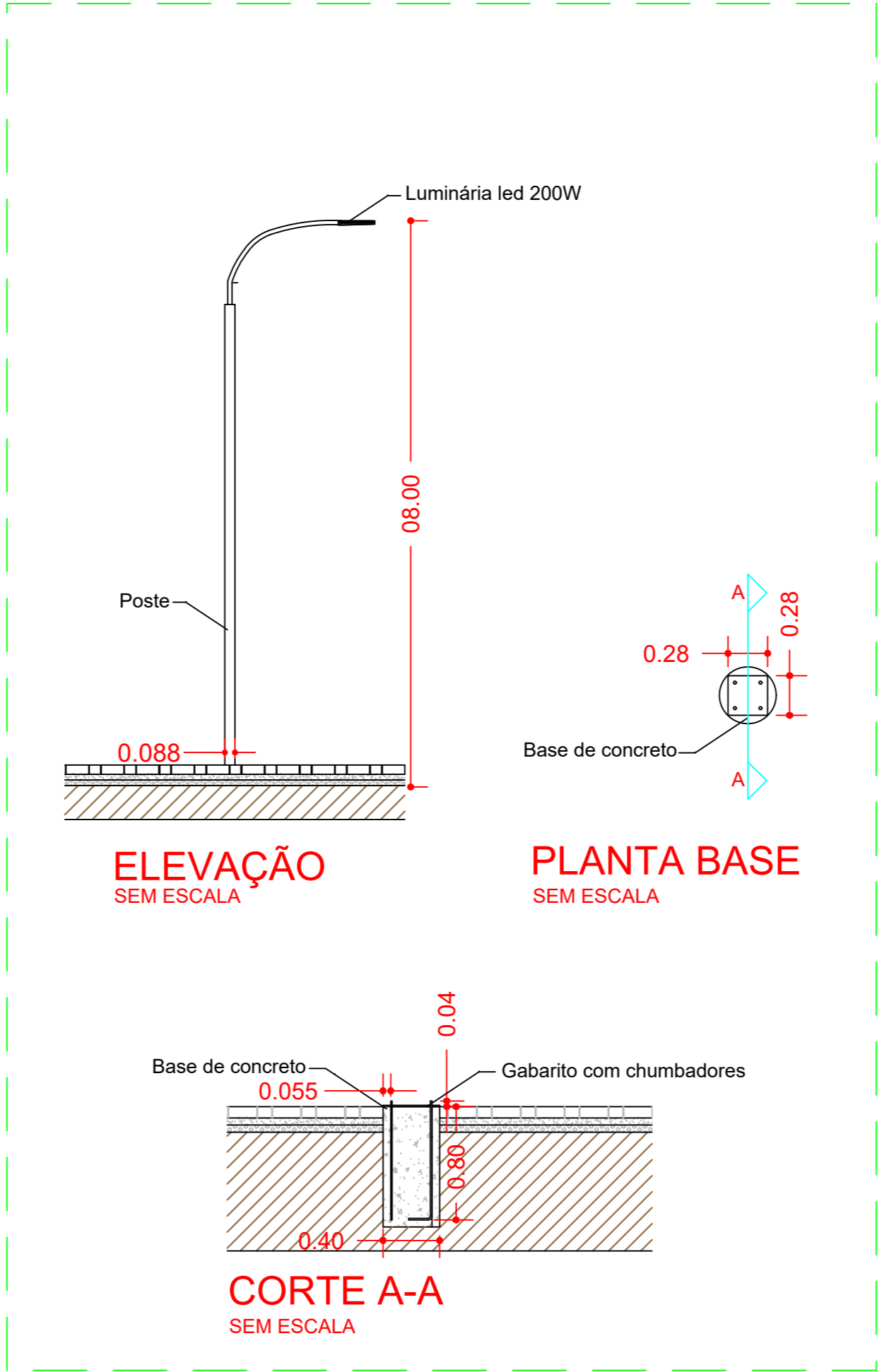
PLANTA



CORTE AA



DETALHE DOS POSTES DE ILUMINAÇÃO



ELEVACÃO SEM ESCALA

PLANTA BASE SEM ESCALA

CORTE A-A SEM ESCALA

PROJETO DETALHES
 OBRA: 2ª Etapa da Construção do Parque de Exposições e Eventos

LOCAL : ARTUR SPINELLI, S/N – AO LADO DO LAGO
 CEP 19960-000 – CAMPOS NOVOS PAULISTA
 PROPRIETÁRIO : PREFEITURA MUNICIPAL DA ESTANCIA CLIMÁTICA DE DE CAMPOS NOVOS PAULISTA



SEGURA QUE A APROVAÇÃO DO PROJETO PELA PREFEITURA NÃO IMPLICA NO RECONHECIMENTO DO DIREITO DE PROPRIEDADE DO TERRENO.

Reinaldo Filho
 PREFEITURA MUNICIPAL DE CAMPOS NOVOS PAULISTA
 CNPJ: 46.787.644/0001-72

ÁREAS:
 DO TERRENO 10.898,81m²

AUTOR DO PROJETO - RESP. TÉCNICO
REINALDO FILHO
 Registro em Engenharia - SP: 101.267/2019 - 2^o CAD
 e-mail: reinaldo@reinaldoeng.com.br

Total 10.898,81m² A.R.T. n° 2802723021159540
 APROVAÇÃO